

A wide landscape featuring a range of rugged, rocky mountains in the background under a clear sky. The foreground is filled with tall, dry grasses and several bushes with vibrant purple flowers.

MINAS

Território das Águas



MINAS

Território das Águas

TEXTOS

Cristiane Maria Magalhães

FOTOGRAFIAS

Cezar Félix

Belo Horizonte | Minas Gerais | Brasil | 2023

PATROCÍNIO




REALIZAÇÃO




MINISTÉRIO DA
CULTURA





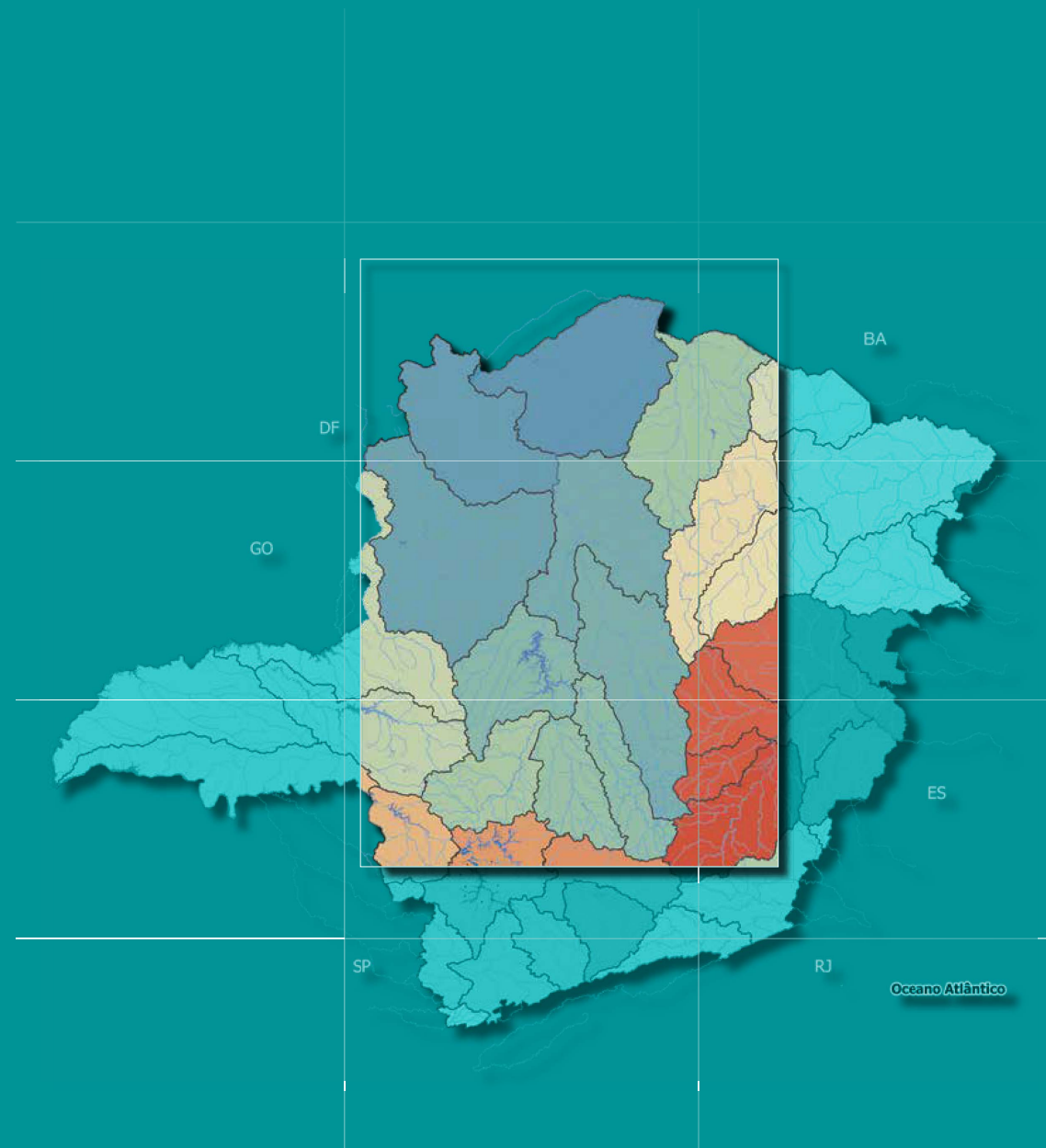
Barragem de pedras no Rio São Francisco que formou o grande Lago de Três Marias.



Cachoeira Grande, um dos principais destinos turísticos da Serra do Cipó.

São Francisco

Opará, a bacia do rio santo





O Rio São Francisco cruza o município de Três Marias, na região noroeste de Minas Gerais.




A humilde nascente (histórica) do Rio São Francisco no Parque Nacional da Serra da Canastra.



Guarda de Congado se apresenta na cidade de Contagem na comunidade dos Arturos.



Imagem de um vaqueiro sentado em uma mesa de carro de boi, cuja propriedade fica no município de Corinto.



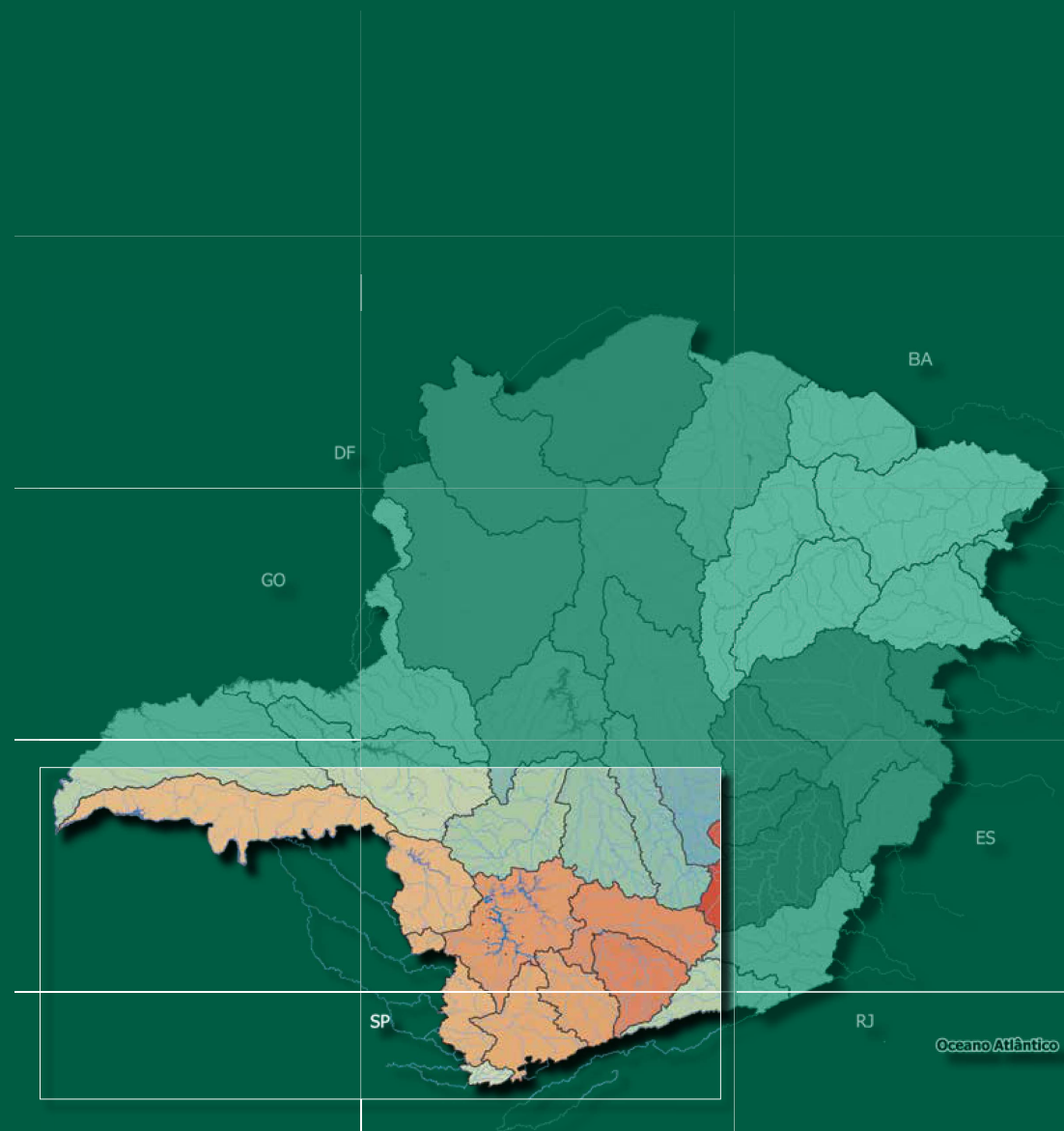
O Conjunto Arquitetônico e Paisagístico da Pampulha,
Patrimônio Cultural Mundial, reconhecido pela Unesco.




O Santuário do Bom Jesus de Matosinhos, em Congonhas: Patrimônio Cultural Mundial e obra-prima da arte e a arquitetura barroca.

Rio Grande

Rio das oportunidades





Vista do Rio Grande próximo ao Lago de Furnas.



Estação ferroviária do município de Carrancas, construção de 1903.



O raríssimo jequitibá-rosa, com quase 50m de altura, na Serra da Mantiqueira, no município de Botelhos.



Igreja de São Francisco de Assis,
em São João del Rei (1781), projeto estrutural de Aleijadinho.



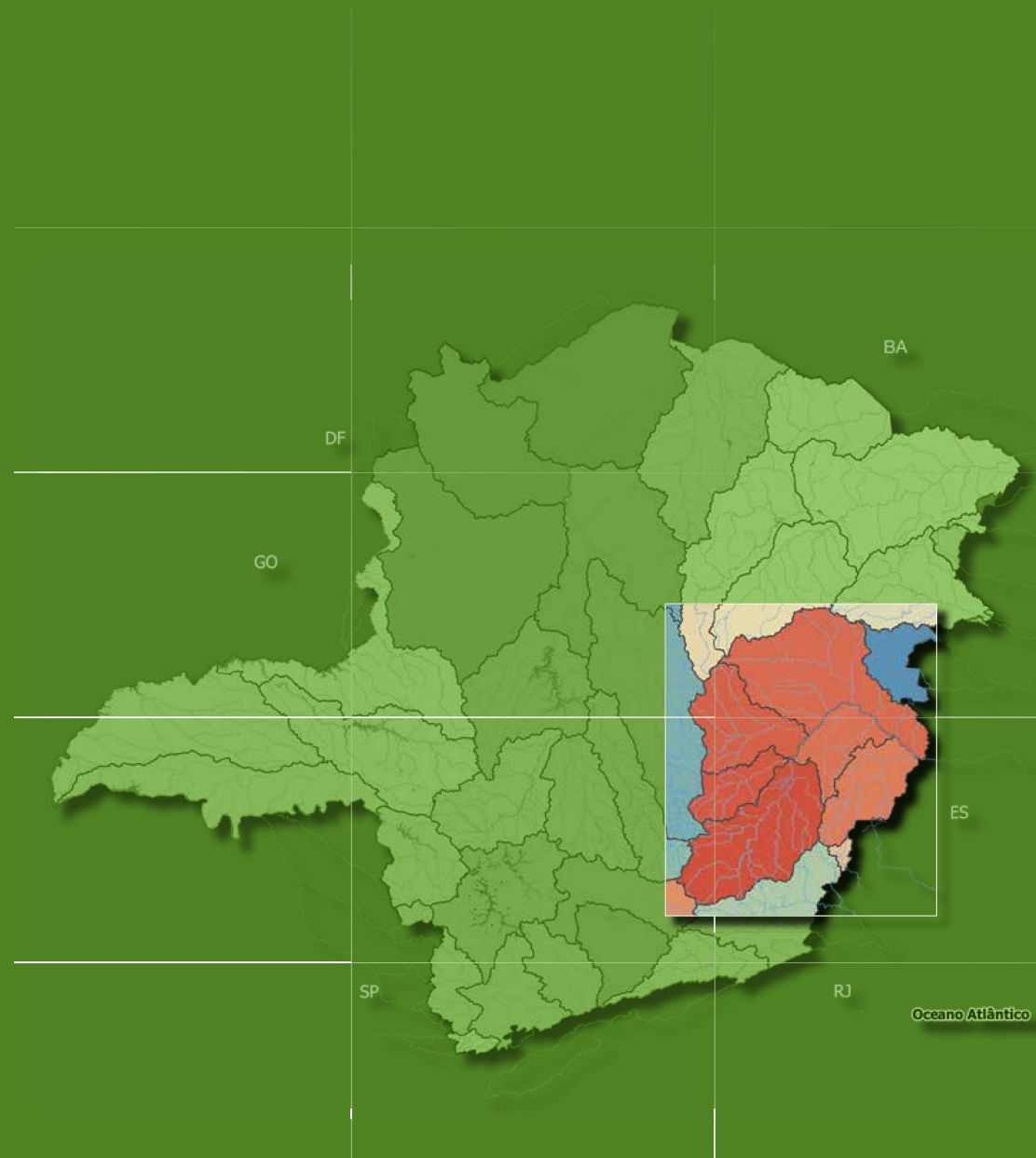
Matriz de Santo Antônio, em Tiradentes, cujo conjunto de talha da capela-mor, no estilo D. João V, foi esculpido entre os anos de 1736 e 1750.



Imponente sede de fazenda em estilo colonial, arquitetura típica dessa região de Minas Gerais.

Rio Doce

*O rio das riquezas minerais
e das rotas históricas*





Trecho do Rio Doce na região do Parque Estadual do Rio Doce.



Santa Ceia, a obra-prima de Mestre Ataíde, que está no Santuário do Caraça.



Paisagem do Santuário e da Serra do Caraça.



Matriz de Nossa Senhora da Conceição, em Catas Altas, cuja construção iniciada em 1729.



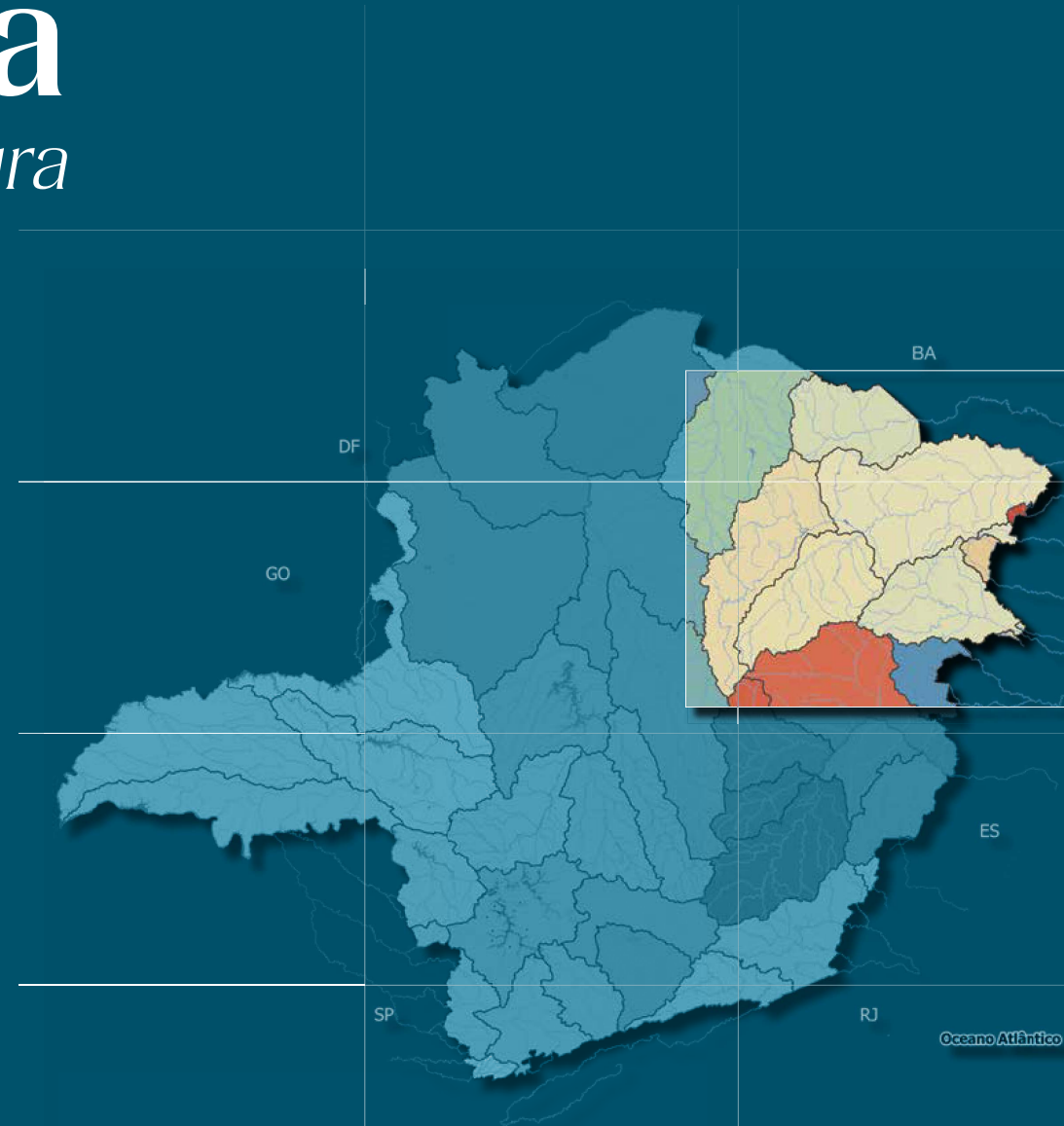
Os tapetes de serragem que são esculpido em Ouro Preto durante as celebrações do Corpus Christi.



Imagens das celebrações da Semana Santa, em Ouro Preto.

Rio Jequitinhonha

O rio da fartura





O tropeirismo foi muito forte na região da Bacia do Jequitinhonha.



A tradicional Vesperata de Diamantina.



Capela de Nossa Senhora do Rosário, símbolo maior do Distrito de Milho Verde, onde nasceu Chica da Silva.



Guardas de congado na festa de Nossa Senhora do Rosário, no Distrito de Itapanhoacanga, em Alvorada de Minas.



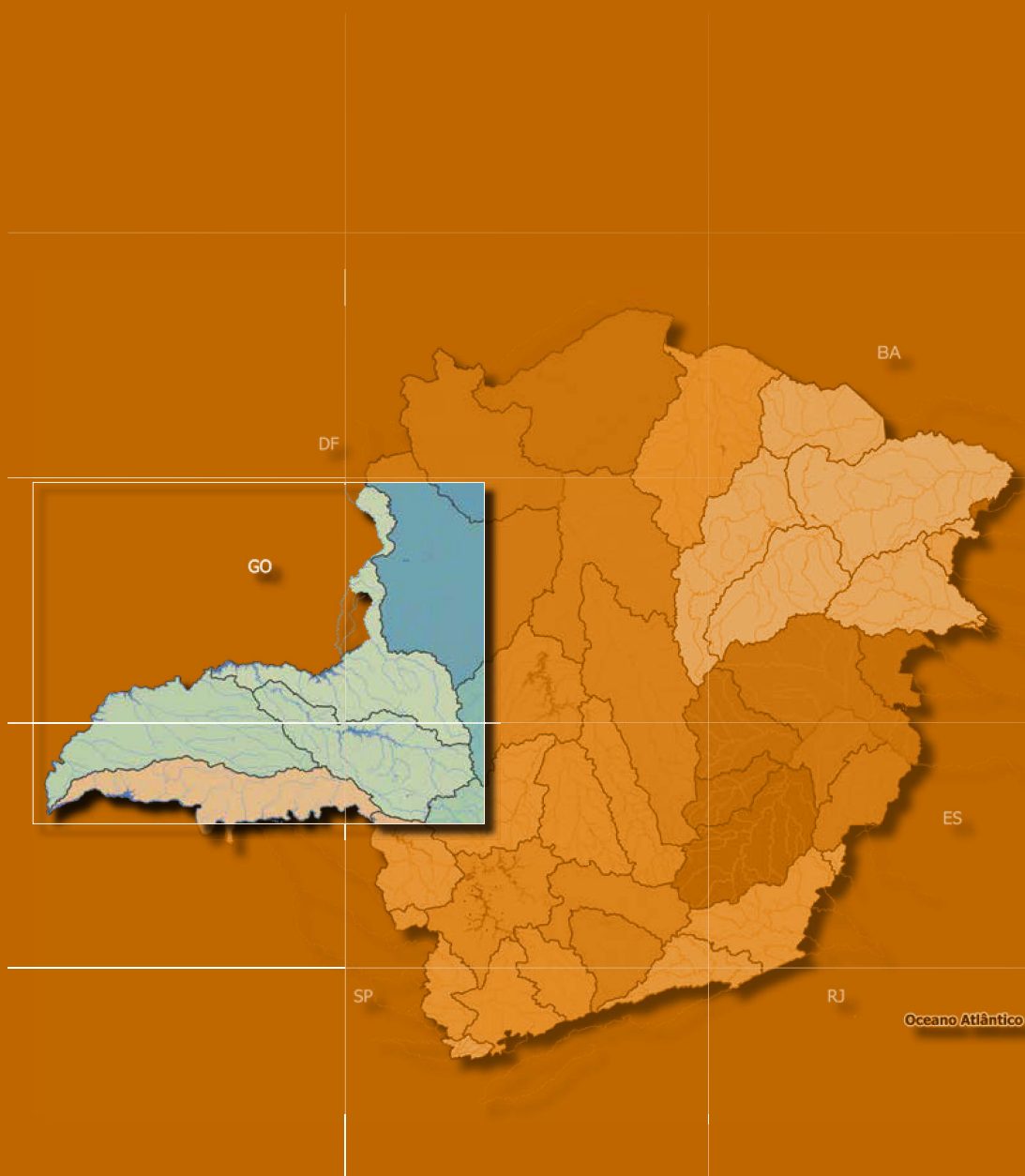
Ponte sobre o rio Jequitinhonha, na Serra do Espinhaço, próximo ao município do Serro.



O belo e tradicional artesanato de cerâmica do Vale do Jequitinhonha.

Rio Paranaíba

O rio do sertão das Gerais





Vista do Lago de Nova Ponte, na região do Alto Paranaíba.



O Santuário de Nossa Senhora da Abadia da Água Suja, no Município de Romaria, centro de peregrinação dos católicos.



O Grande Hotel do Barreiro, em Araxá.



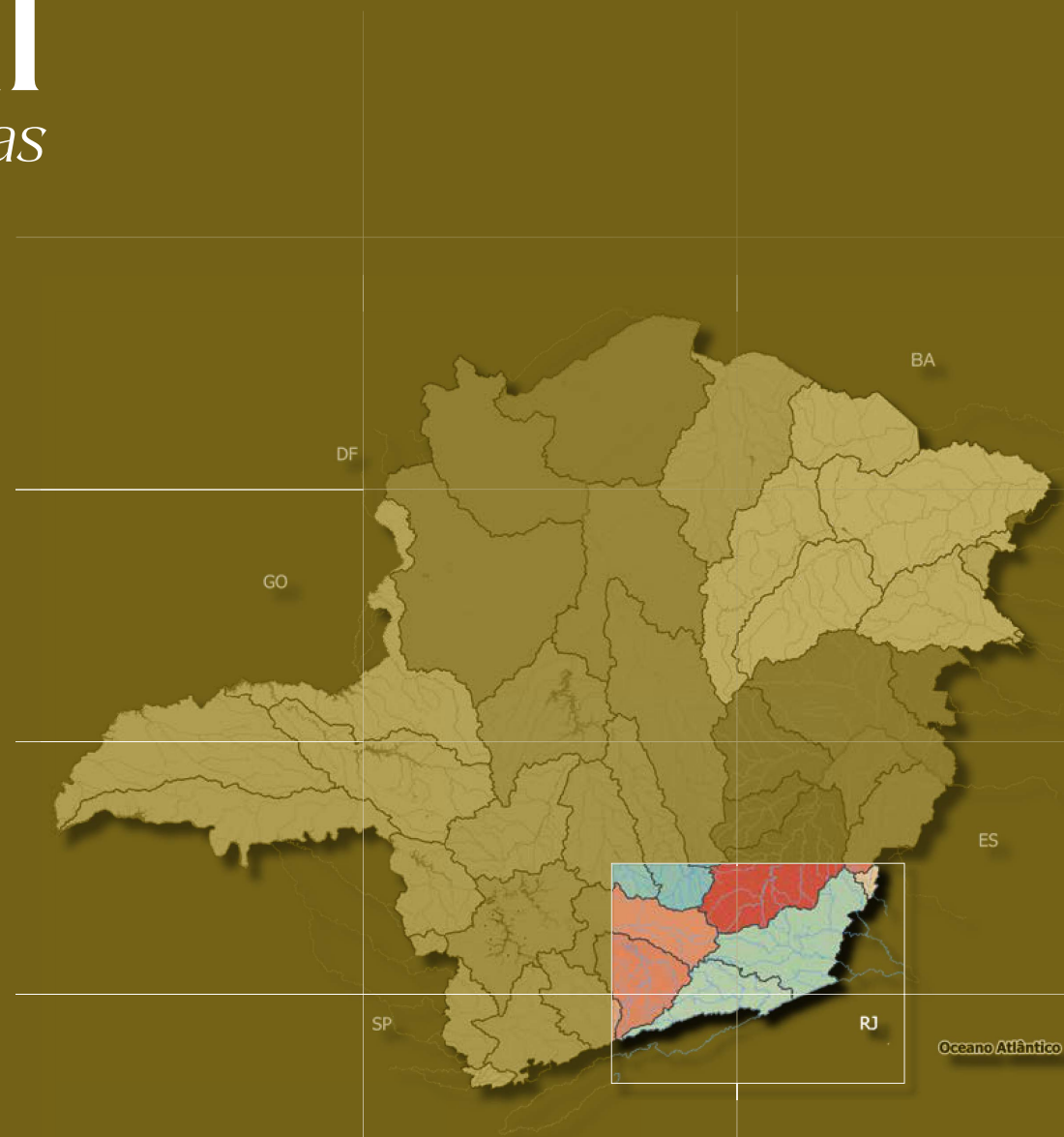
Fazenda em estilo colonial localizada no noroeste de Minas, próximo ao município de Guarda Mor.



Os tradicionais grupos de Folia de Reis da região se apresentam em festa no dia de Santos Reis em Patrocínio.

Rio Paraíba do Sul

O rio de fronteiras





Vista parcial do centro de Juiz de Fora, com destaque para o Parque Halfeld.



Santuário de Santa Rita de Cássia, com o painel de Djanira, em Cataguases.



Igreja Matriz de Conceição do Ibitipoca.

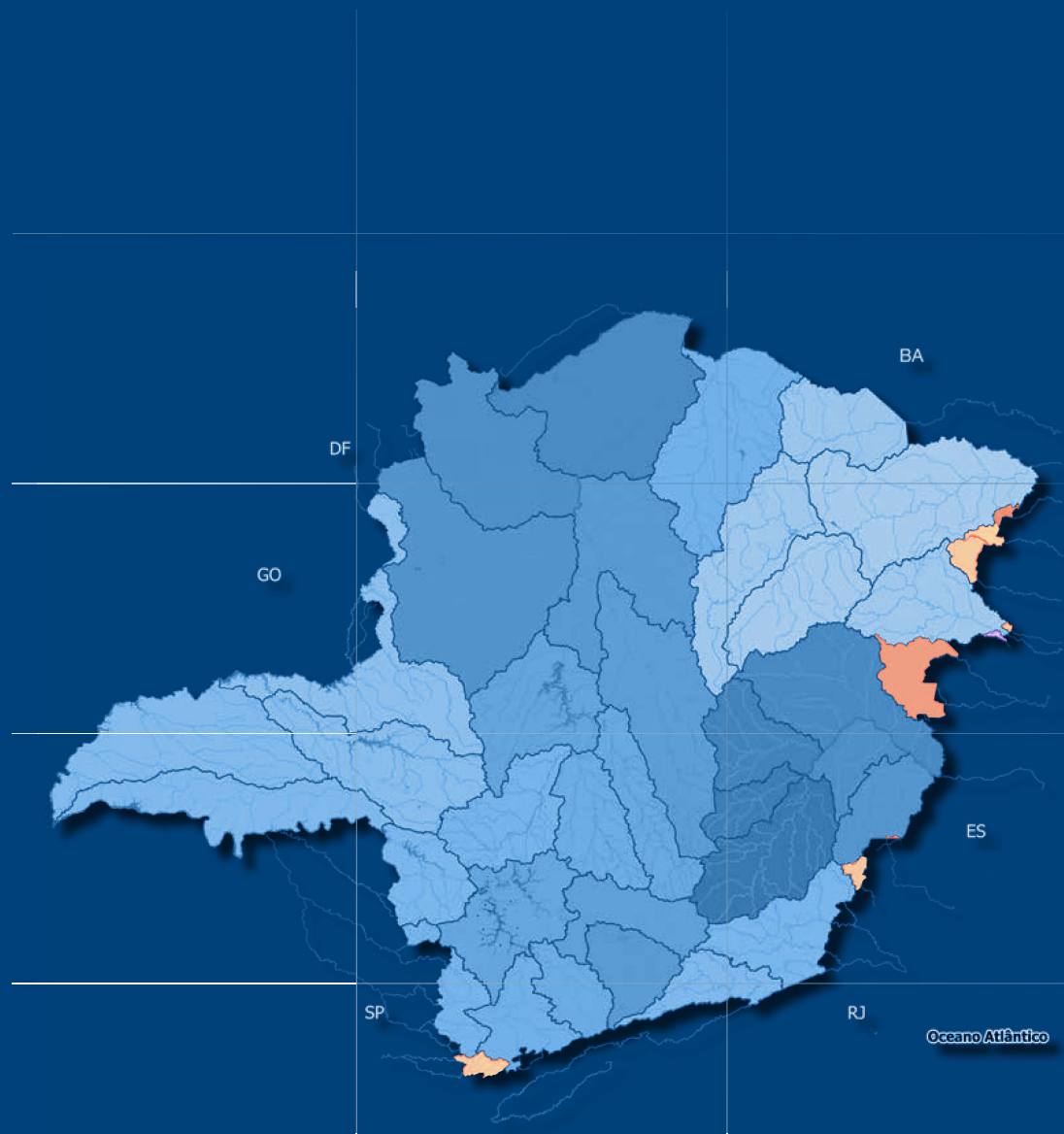



Painel "As Fiandeiras", de Portinari, em Cataguases.



A Janela do Céu no Parque Estadual do Ibitipoca.

Outras Bacias Hidrográficas de Minas Gerais





Uma das belas paisagens da Serra da Mantiqueira, nas regiões sul e sudeste de Minas.



Uma das pedras da região próxima a Araçuaí e Itaobim.



Vaqueiros na lida do campo, na região norte de Minas Gerais.



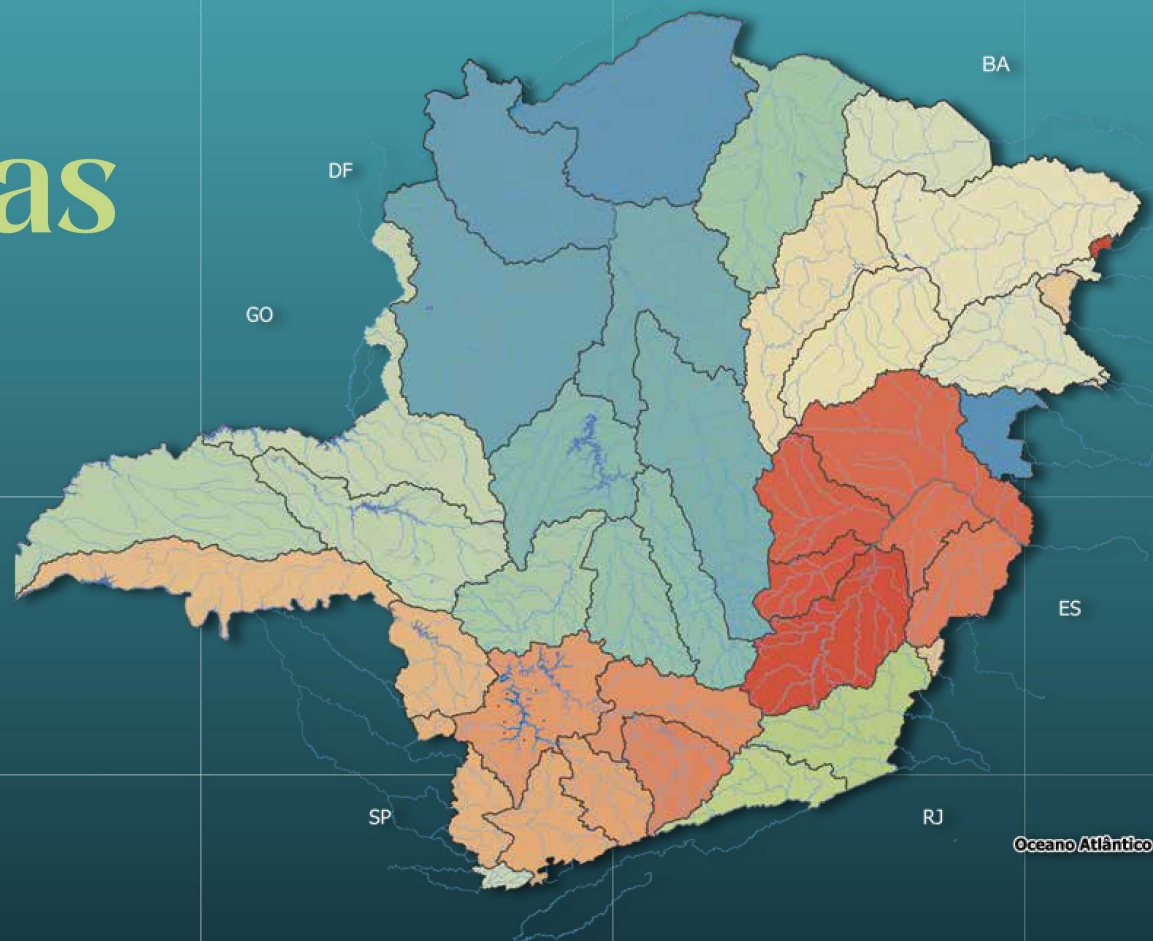
Violeiro em um dos festejos tradicionais da região.



Serra da Mantiqueira na divisa com São Paulo em Extrema.

Mosaico das belezas naturais

Cezar Félix






Lagoa do Bispo no Parque Estadual do Rio Doce.



Final de tarde do Lago de Furnas no sul de Minas.



Emu, a maior ave das Américas corre livre nos campos do Cerrado.



Paisagem do Parque Estadual da Serra do Cabral, uma das reservas naturais da bacia do São Francisco.



Tucano fotografado na região do Alto Paranaíba.



Veado-campeiro livre no Parque Nacional da Serra da Canastra.



Cachoeira da Fumaça no município de Nova Ponte, região do Alto Paranaíba.



Cavernas do Parque Nacional do Peruaçu, que fica nos municípios de Januária, Itacarambi e São João das Missões no norte de Minas.




Barco que leva pescadores no Lago Três Marias, que se transformou em um importante destino da pesca esportiva.



Cachoeira da Caverna, no Parque Nacional da Serra do Cipó.



Campos rupestres a quase 2 mil metros de altitude no Ibitipoca.



Veredas no noroeste de Minas próximas às margens do Rio Paranaíba, um dos mais importantes ecossistemas do Cerrado.



Um dos afluentes do Rio Jequitinhonha na região da Serra do Espinhaço.

O **livro *Minas - Território das Águas*** traça percursos e rotas e convida o leitor a percorrer e conhecer as paisagens ao longo das bacias hidrográficas de Minas Gerais. Essas paisagens são formadas pela flora, pela fauna e pela diversidade cultural do povo mineiro, presente nas celebrações, na culinária, na arquitetura, nos ofícios, nas crenças, na arte, nos vestígios arqueológicos e em suas comunidades tradicionais. Neste livro, a água é o elemento que conecta o território às pessoas, com seus modos de viver e de produzir cultura.

PATROCÍNIO



Lei de
Incentivo
à Cultura
Lei Roussoff



GERDAU
O futuro se molda

CEMIG

REALIZAÇÃO



MINISTÉRIO DA
CULTURA

